

## Erfgoedregister gemeente Moerdijk

De invoering van de Erfgoedwet betekent dat het beschermde erfgoed nu integraal benaderd wordt. Veel wetten zijn opgegaan in de Erfgoedwet. Na de inwerkingtreding van de Omgevingswet zal de Monumentenwet vervallen. Een compleet overzicht van de huidige mogelijkheden om cultuurhistorie te beschermen:

Categorie erfgoed	Benaming/definitie	status	Bescherming via	voorbeelden	Beschermd door gemeente Moerdijk
Roerend erfgoed	Cultuurogode-eren en verzamelingen	Beschermd gemeentelijk cultuurogode	Erfgoedwet en erfgoed-verordening	schilderijen, losse beelden, huisraad, meubels, kleding.	-
Onroerend erfgoed	Monumenten bovengronds	Rijks-monumenten	Erfgoedwet en Wabo	Historische bouwkunst en cultuurlandschap (gebouwen, tuinen, groen, stand-) beelden of herinnerings-monumenten) groen van vestingwerken en forten	128 inschrijvingen <sup>1</sup> in rijksmonumentenregister van de Rijksdienst voor het cultureel erfgoed <a href="https://monumentenregister.cultureelerfgoed.nl/">https://monumentenregister.cultureelerfgoed.nl/</a> <sup>2</sup> zie bijlage 1
	Monumenten bovengronds	Gemeentelijke monumenten	Erfgoed-verordening en Wabo	Historische bouwkunst en cultuurlandschap (gebouwen tuinen groen stand-) beelden of herinnerings-monumenten	34 (lijst gemeentelijke monumenten 2018)
	Beeld-bepalende panden	Beeldbepalen de panden in vesting Willemstad	Bestemmings-plan	Beeldbepalende/ karakteristieke panden in vesting Willemstad <sup>3</sup> in cultuurhistorische atlas	Ja, atlas is een bijlage van het bestemmingsplan vesting Willemstad Rbs: 20-11-2003
gebieden	Groepen van onroerende zaken die van algemeen belang zijn wegens hun schoonheid, hun onderlinge ruimtelijke of structurele samenhang dan wel hun wetenschappelijke of cultuur-historische waarde en in welke groepen zich één of meer monumenten bevinden	Rijks-beschermde stads- of dorpsgezicht	Monumentenwet en Bestemmings-plan vesting Willemstad Rbs: 20-11-2003	Gebouwen, openbare ruimte, groen	Aanwijzing tot beschermd stadsgezicht vesting Willemstad besluit d.d. 21-01-1970 (zie afbeelding 1)  voor kaart, besluit, en toelichting: <a href="https://archisarchief.cultureelerfgoed.nl/Beschermde_Gezichten/BG1516/">https://archisarchief.cultureelerfgoed.nl/Beschermde_Gezichten/BG1516/</a> of <a href="https://cultureelerfgoed.nl/dossiers/stads-en-dorpsgezichten">https://cultureelerfgoed.nl/dossiers/stads-en-dorpsgezichten</a> (kaartinformatie)
gebieden	Bebouwde en onbebouwde gebieden Zie rijksbeschermde gezichten	Gemeentelijk beschermd stads- of dorpsgezicht	Erfgoed-verordening en bestemmings-plan	Gebouwen, openbare ruimte, groen	-

<sup>1</sup> Het betreft: 128 inschrijvingen. Een complex kan meerdere objecten bevatten. 122 is het aantal complexen + losse objecten.

<sup>2</sup> Niet gebruiken!!!: [www.rijksmonumenten.nl](http://www.rijksmonumenten.nl) of [https://nl.wikipedia.org/wiki/Lijst\\_van\\_rijksmonumenten\\_in\\_Noord-Brabant](https://nl.wikipedia.org/wiki/Lijst_van_rijksmonumenten_in_Noord-Brabant)

<sup>3</sup> Betreft woningen en de schaapskooi Groenstraat 1 Willemstad.

bodem	Archeologie ondergronds	Archeologische rijksmonument	Monumentenwet en Wabo	Archeologische resten	-
bodem	Archeologie ondergronds	Gemeentelijk archeologische monument	Erfgoedverordening		-
bodem	Archeologie ondergronds	Archeologisch waardevolle gebieden	Erfgoedverordening en bestemmingsplannen	Na onderzoek is gebleken dat in drie AMK gebieden, in de ondergrond waardevolle vondsten kunnen worden aangetroffen. De bodem heeft een hoge archeologische waarde en er valt nog meer te verwachten	Kasteel Zevenbergen, centrum Zevenbergen en centrum Klundert Zie toelichting en afbeeldingen 2 en 3

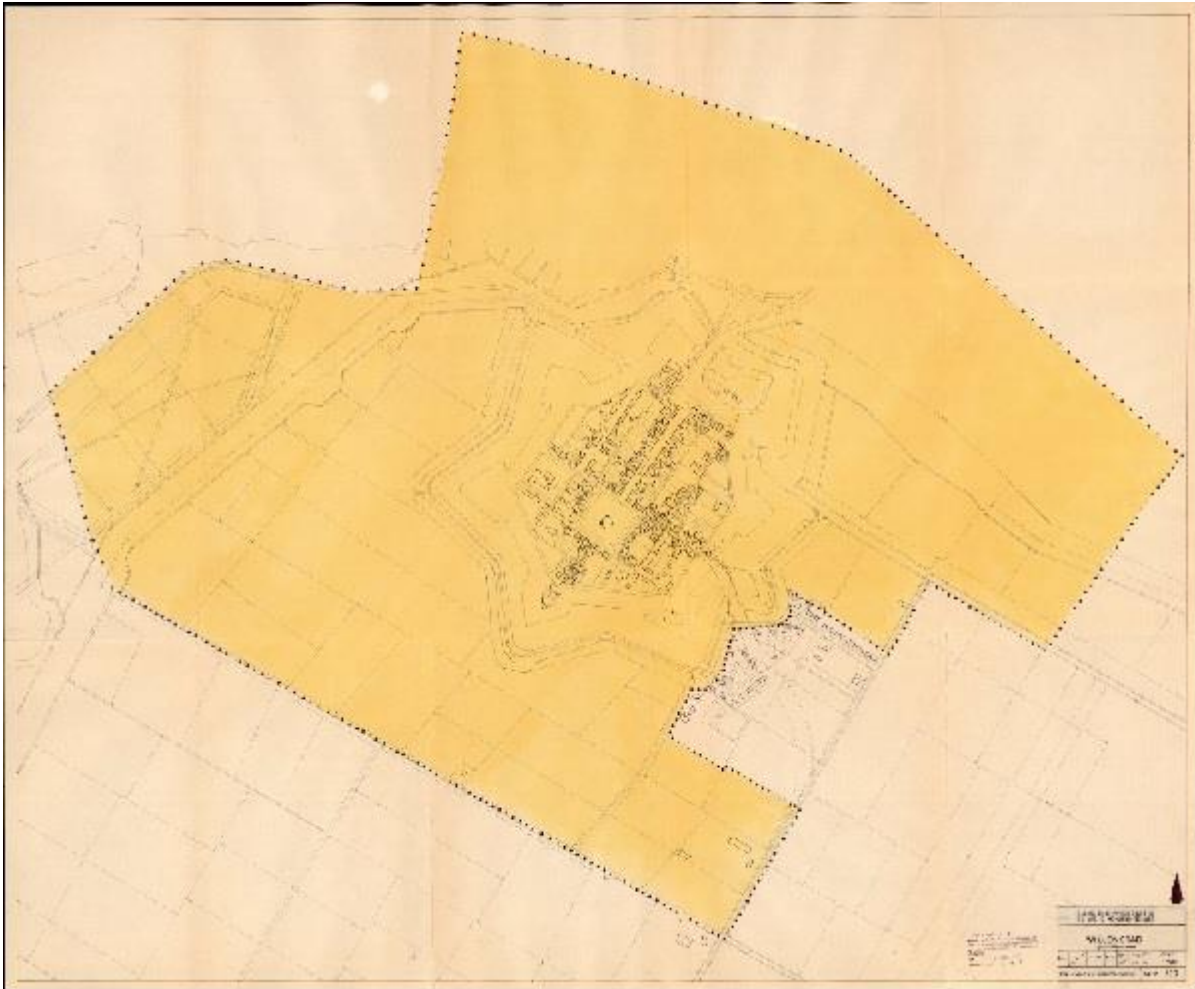
### Toelichting op waardevolle archeologische gebieden:

De archeologische beleidskaart (kaart 6 uit het archeologisch rapport van de gemeente Moerdijk (archeologische waarden- en verwachtingenkaart en advies over archeologische beleidskaart van IDDS archeologie 2013, vastgesteld door gemeenteraad d.d. 18-12-2014)), bevat de AMK terreinen. AMK of archeologische terreinen zijn, na onderzoek, aangemerkt als archeologische waardevolle gebieden.

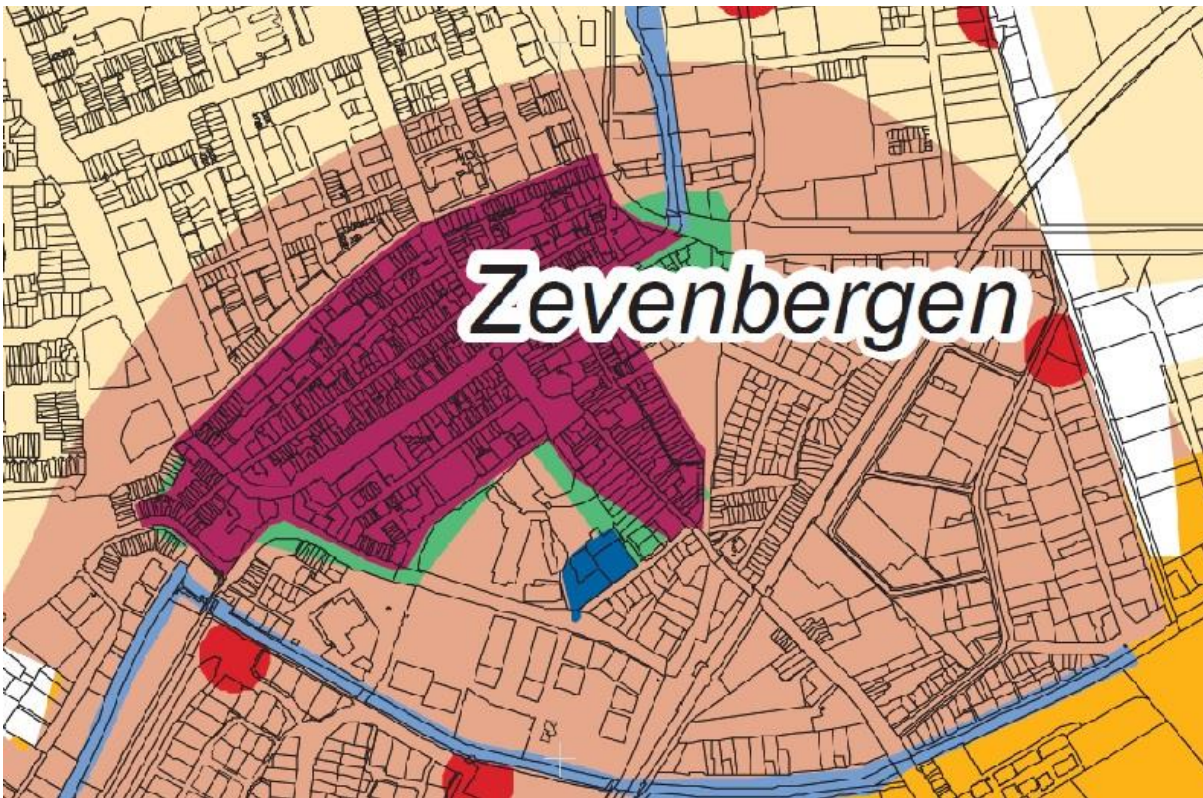
Gegevens:

AMK nummer	Plaatselijk bekend	Archeologisch beleidsgebied	Archeologisch beleidsadvies	Afbeelding (afkomstig van kaart 6 archeologische beleidskaart gemeente Moerdijk) met kleur	Beschrijving onderzoek AMK terrein op blz. archeologisch waarden- en verwachtingenkaart gemeente Moerdijk
15672	Terrein kasteel Zevenbergen	Archeologisch terrein	2	2 donkerblauw	130
16795	Oude stadskern Zevenbergen	stadskern	3	2 paars	131
16824	Oude stadskern Klundert	stadskern	3	3 paars	132

Afbeelding 1 Beschermd stadsgezicht Willemstad:



**Afbeelding 2 AMK terreinen Zevenbergen:**



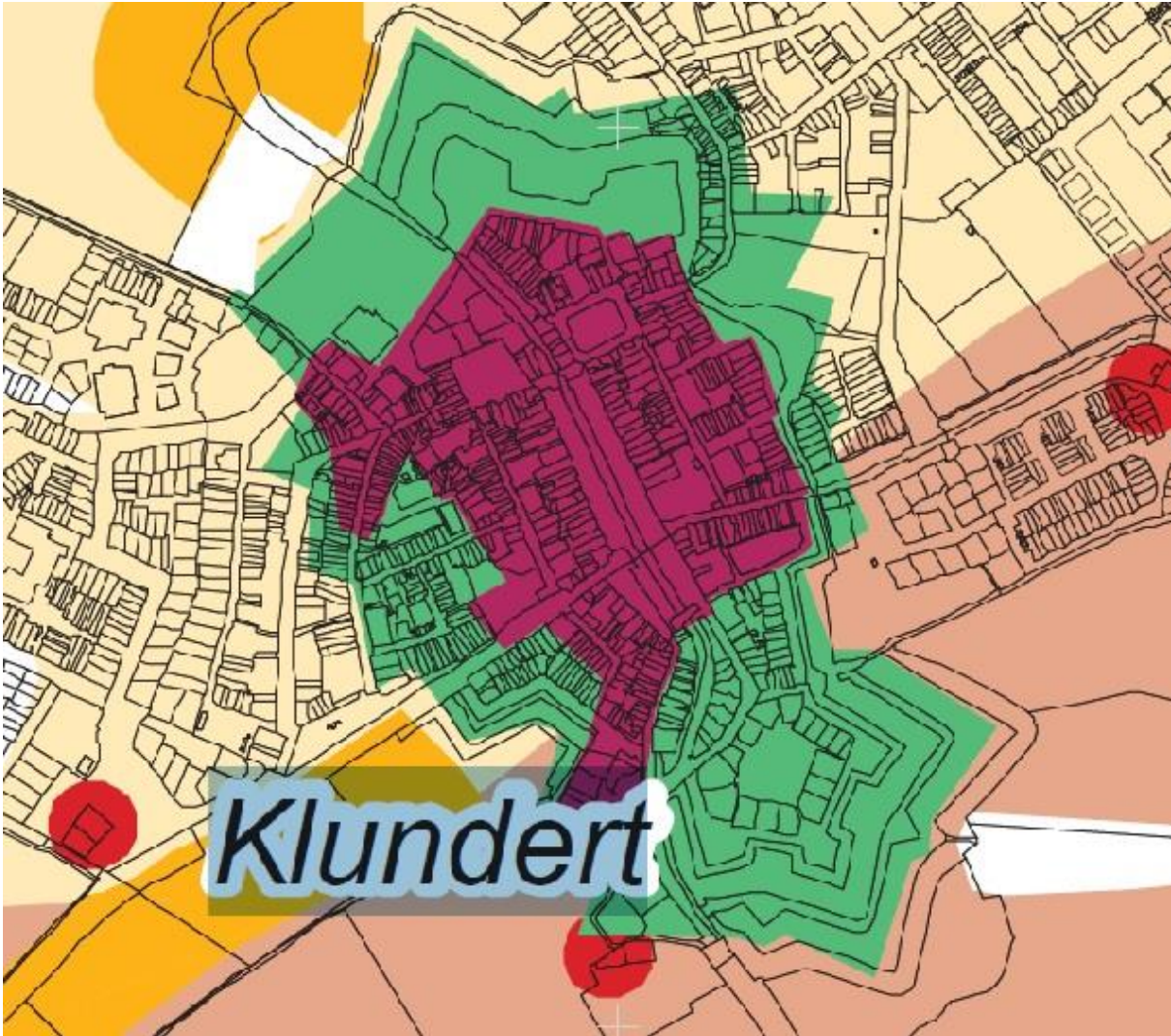
**Blauw:** archeologisch terrein kasteel Zevenbergen

**Paars:** stadskern Zevenbergen

Gegevens:

AMK nummer	Plaatselijk bekend	Archeologisch beleidsgebied	Archeologisch beleidsadvies	Afbeelding (afkomstig van kaart 6 archeologische beleidskaart gemeente Moerdijk) met kleur	Beschrijving onderzoek AMK terrein op blz. archeologisch waarden- en verwachtingenkaart gemeente Moerdijk	
15672	Terrein kasteel Zevenbergen	Archeologisch terrein	2	2 donkerblauw	130	
16795	Oude stadskern Zevenbergen	stadskern	3	2 paars	131	Bombardement 1944
			4	groen		
			7	leverkleur		

### Afbeelding 3 AMK terrein stadskern Klundert



### Paars stadskern Klundert

Gegevens:

AMK nummer	Plaatselijk bekend	Archeologisch beleidsgebied	Archeologisch beleidsadvies	Afbeelding (afkomstig van kaart 6 archeologische beleidskaart gemeente Moerdijk) met kleur	Beschrijving onderzoek AMK terrein op blz. archeologisch waarden- en verwachtingenkaart gemeente Moerdijk	
16824	Oude stadskern Klundert	stadskern	3	3 paars	132	Bombardement WO2
	Rondom oude stadskern	Rondom stadskern		4 groen		
			7	leverkleur		

**Bijlage 1: lijst 128 rijksmonumenten d.d. oktober 2016 (exceldocument in liggend formaat)**

**Bijlage 2 : lijst 33 gemeentelijke monumenten gemeente Moerdijk d.d. januari 2019**

**Bescherming onderstaande objecten geldt alleen voor de buitenzijde (gevels/aangezicht en dak) zichtbaar vanaf openbaar gebied en eventueel voor extra onderdelen als deze in de redengevende omschrijving zijn vermeld!**

kern	Adres	nr.	objectbeschrijving	Datum aanwijzing
Fijnaart				
1	Kadedijk	2	Museum-galerie van Lien (voormalig gemeentehuis)	4-12-2012
2	Voorstraat	16	Voorm. Burgemeesterswoning	4-12-2012
3	Wilhelminastraat	64	Gereformeerde kerk	29-01-2013
Heijningen				
4	Hoge Heijningsedijk	Ong.	Watersnoodmonument	4-12-2012
5	Veluwestraat	1 en 2	Noorse woning (2/1 kap)	4-12-2012
Oudemolen				
6	Stadsedijk	117	Dijkboerderij	4-12-2012
Klundert				
7	Molenberglaan	2	Kreekgebouw (ook: Zevenbergsepoort 3)	4-12-2012
8	Molenstraat	31	R.K. Heilige Johannes de Doper kerk	29-01-2013
9	Schansweg	40	Landbouwhuis	4-12-2012
Moerdijk				
10	Steenweg	Ong.	Oorlogsmonument "De Klokkestoel"	4-12-2012
11	Steenweg	41	Voorm. zusterklooster	4-12-2012
12	Steenweg	49	klokkentoren R.K. St. Stephanuskerk	<i>object is aangewezen</i>
13	Steenweg	100 en 102	Voorm. Marechaussee kazerne	4-12-2012
14	Steenweg	50	Voorm. Pastorie	10-05-2016
Standdaarbuiten				
15	Barlaaksedijk	Ong.	Gemaal de Keenesluis	4-12-2012
16	Havenstraat	5	voormalige pastorie	4-12-2012
17	Havenstraat	7	N.H. Kerk	29-01-2013
18	Markt	25	R.K. Johannes de Doperkerk	08-07-2014
19	Markt	32	Voorm. raadhuis	4-12-2012
20	Molenstraat	10	Molenromp "Persephone"	29-01-2013
Noordhoek				

	-			
Langeweg				
21	De Langeweg	46	Voormalige Mariaschool	4-12-2012
22	De Langeweg	48	Voorm. zusterklooster	4-12-2012
23	Kloosterlaan	6, 8 en 10	Heilig Hart kerk en Kapucijnenklooster	29-01-2013
34	Zuidelijk (voorheen Pootweg)	1a/b	Huize Roville	16-01-2018
Willemstad				
24	Maltaweg/Westdijk		Voormalige grensafbakening (grenspaal)	4-12-2012
25	Oostdijk	22	Voormalig stoomgemaal "Eensgezindheid"	4-12-2012
26	Steenpad	Ong.	duiker	4-12-2012
Zevenbergen				
27	Blokweg	15	Voormalig ketelhuis suikerfabriek Coöperatieve vereniging met bijbehorende tweeling schoorstenen	12-05-2014
28	Markt	19	R.K. kerk Heilige Bartholomeus	29-01-2013
29	Noordhaven	2	Gereformeerde kerk	4-12-2012
30	Prins Hendrikstraat	4	Villa "Waterloo"	4-12-2012
31	Prins Hendrikstraat	10	Voorm. koetshuis	4-12-2012
Zevenbergschen Hoek				
32	Driehoefijzersstraat	72	Boerderij "De Merode"	29-01-2013
33	Kerkplein	4	Rooms-katholieke kerk Heilige Bartholomeus	29-01-2013