NIEUWE SITUATIE

Verharding
Schaal 1:200

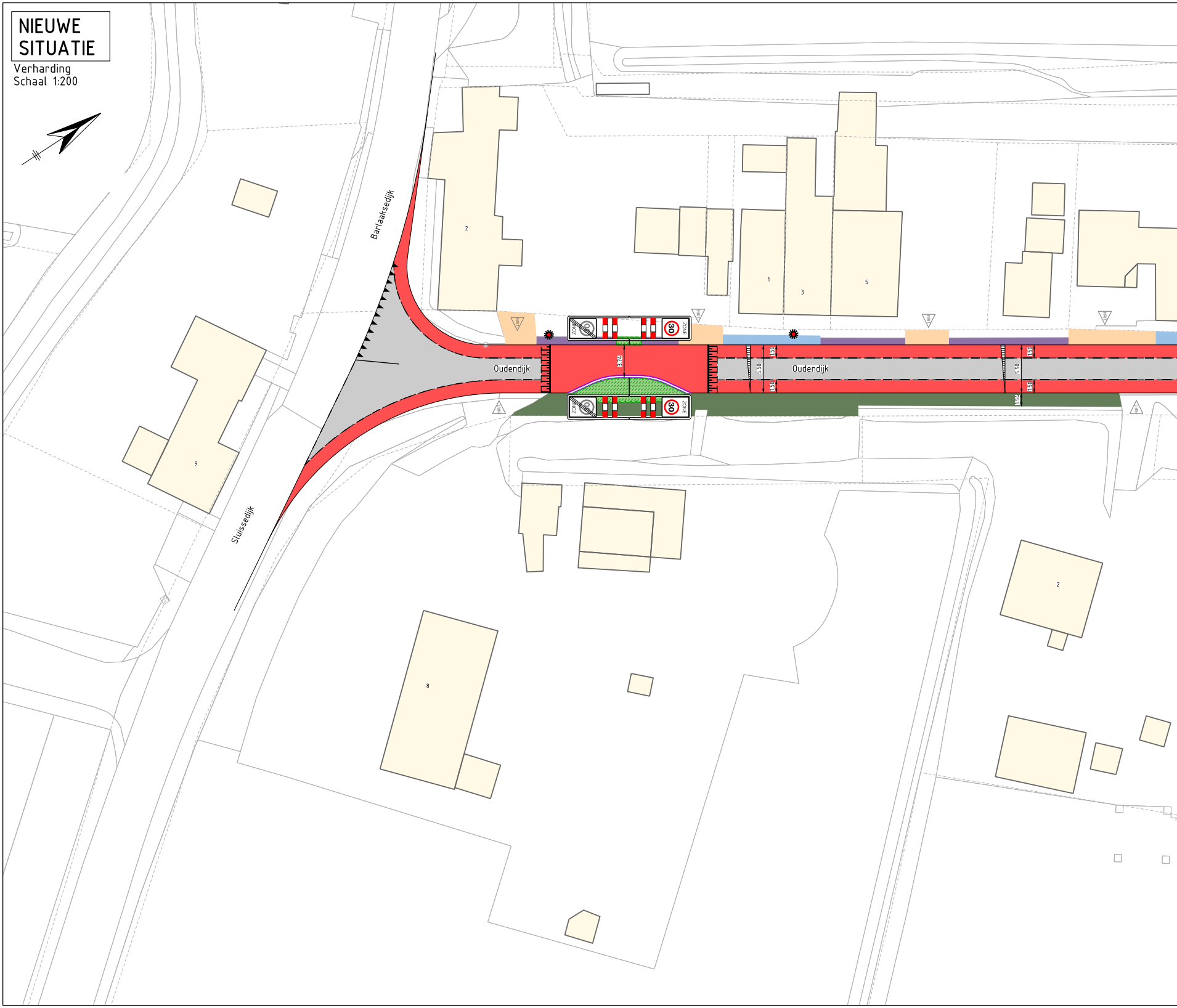
Barlaaksedijk
Sluissedijk
Oudendijk
Oudendijk
2
9
1
3
5
8
2
3.74
5.50
1.50
30
ZONE

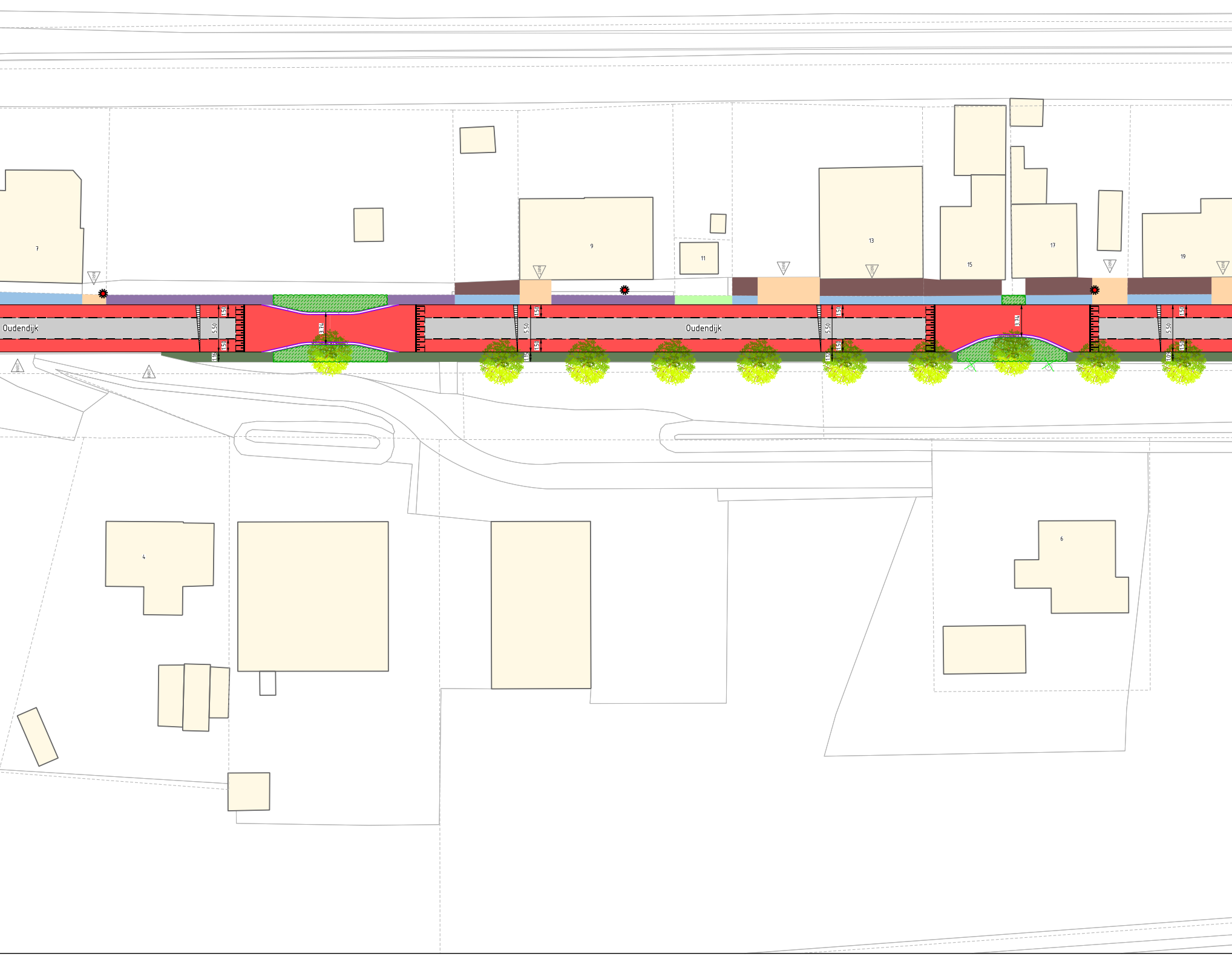
7
9
11
13
15
17
19
Oudendijk
1.50
5.50
1.50
1.16
3.74
1.15
Oudendijk
1.17
1.05
4
6

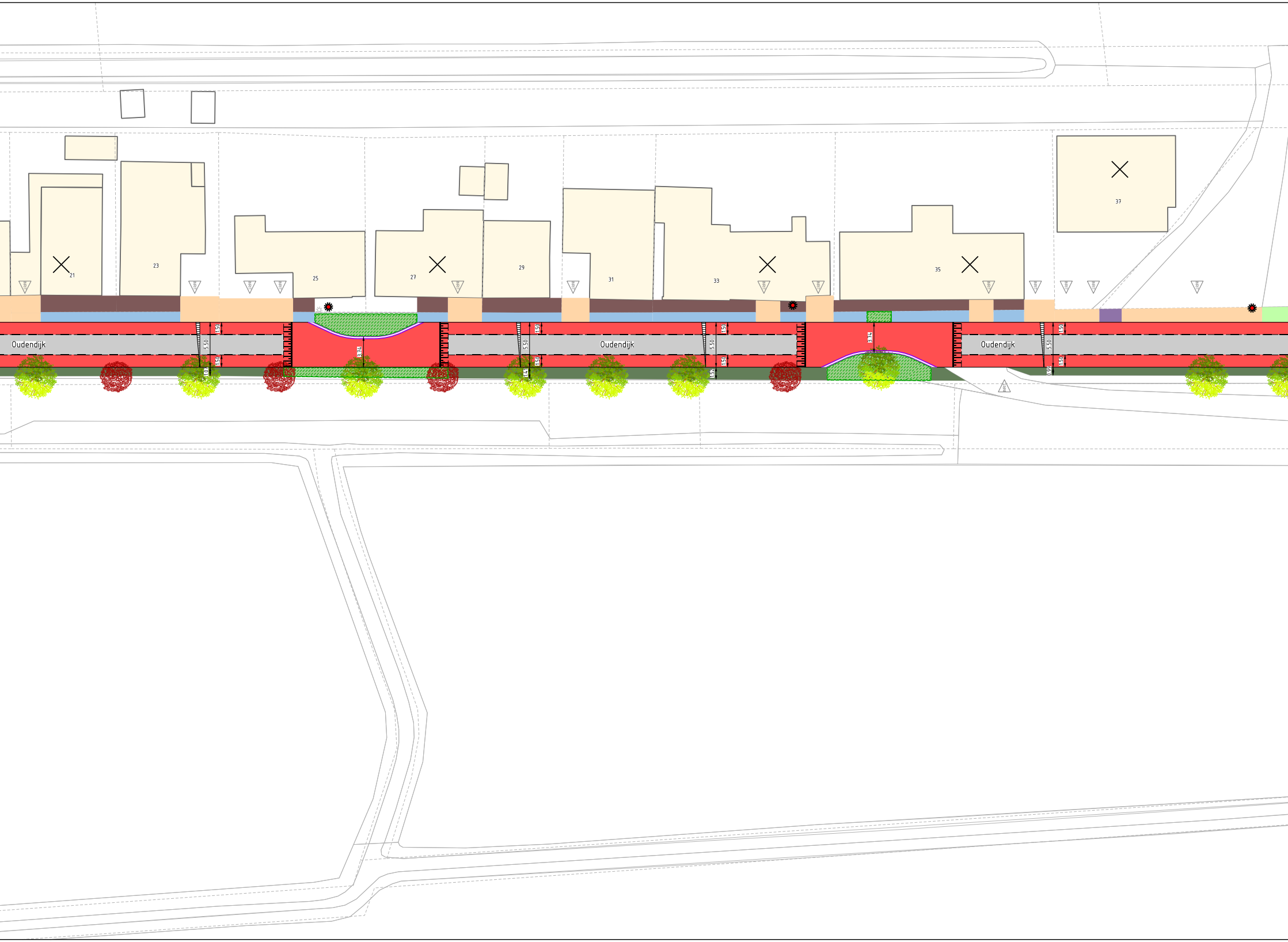
21
23
25
27
29
31
33
35
37
Oudendijk
Oudendijk
Oudendijk
1.50
5.50
1.50
1.07
3.74
1.50
5.50
1.50
1.41
1.50
5.50
1.50
1.52
3.74
1.50
5.50
1.50
0.99

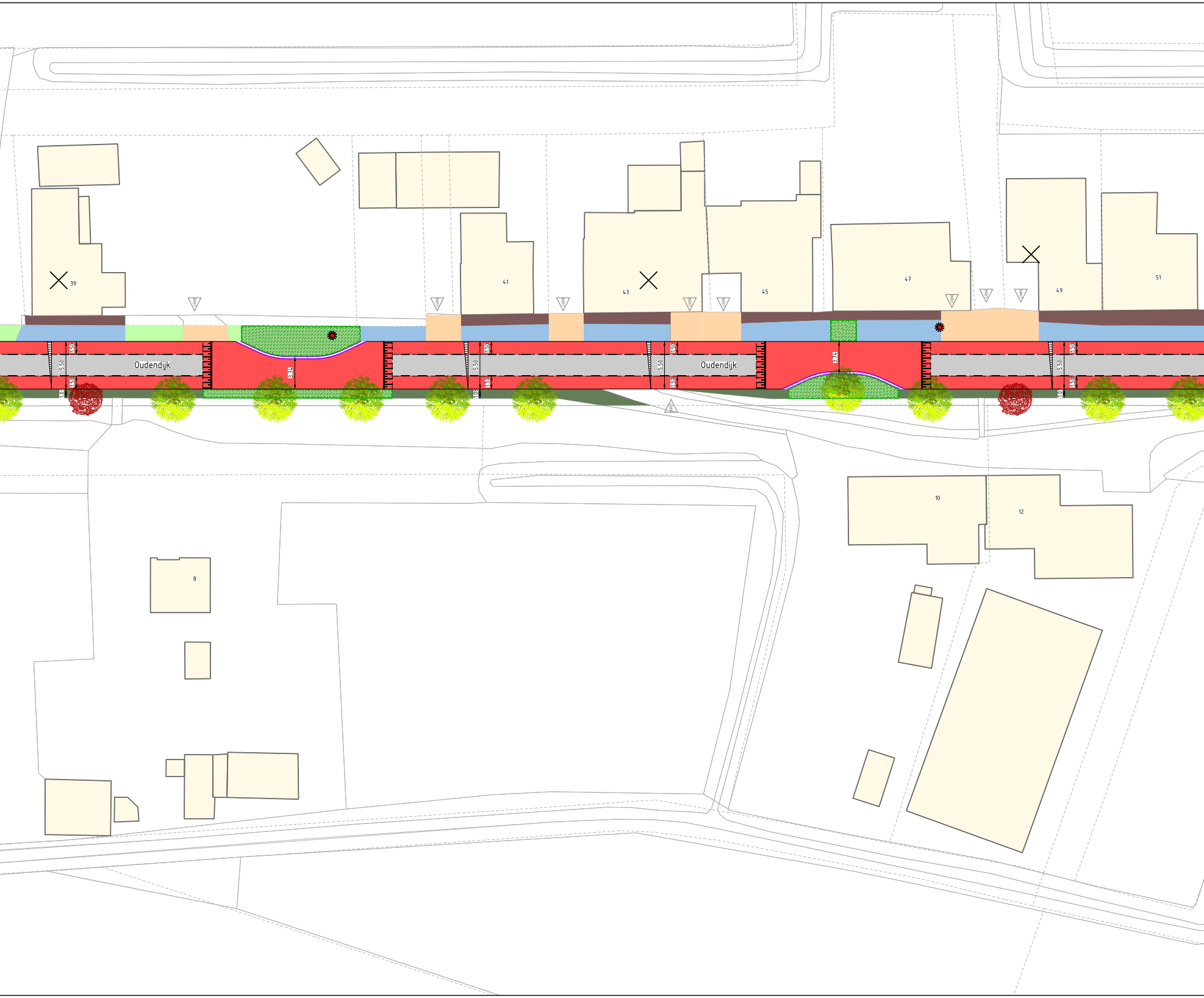
39
41
43
45
47
49
51
Oudendijk
5.50
1.50
1.50
1.03
3.74
1.08
Oudendijk
10
12
8

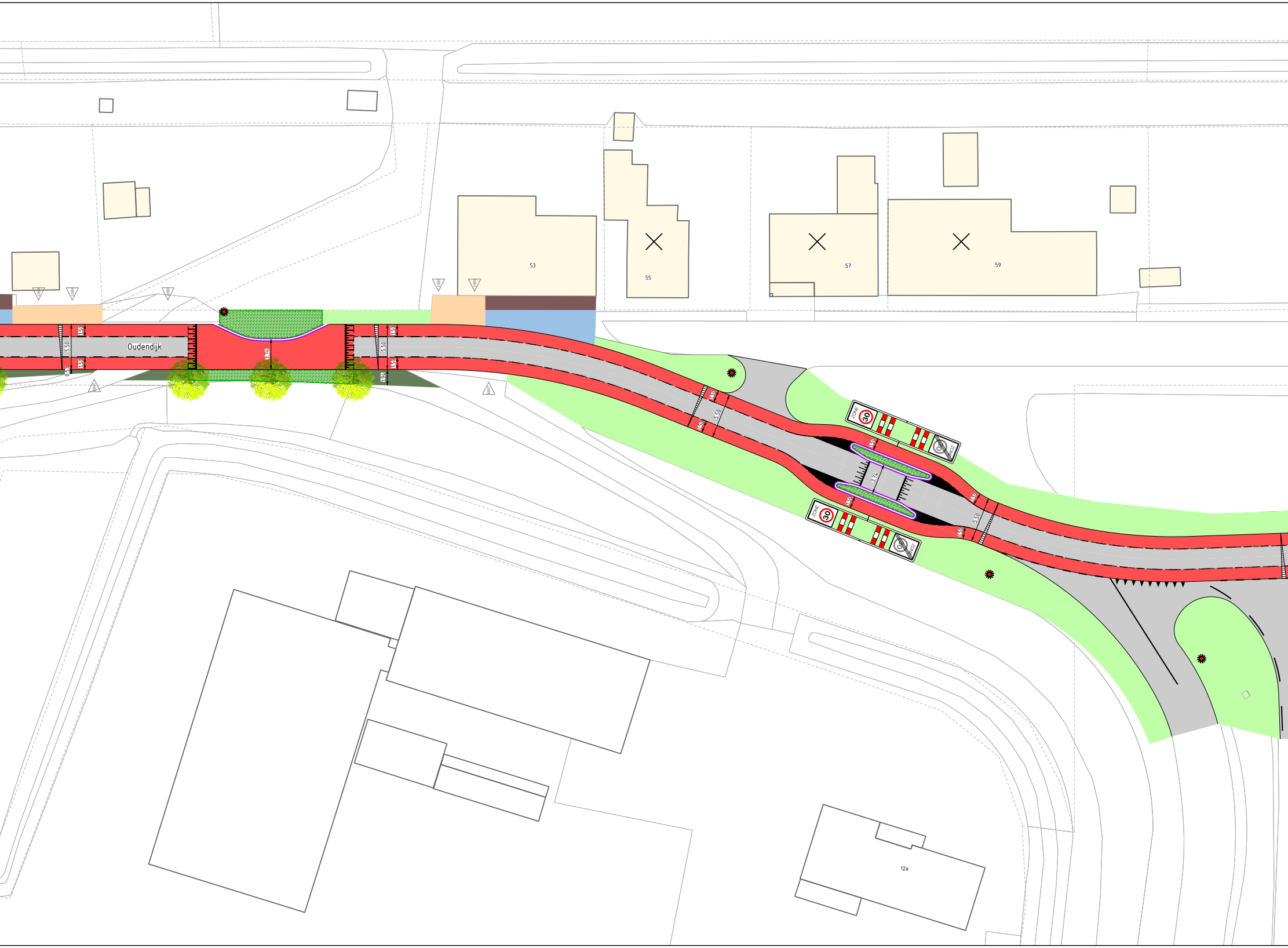
Oudendijk
1.50
5.50
1.50
0.53
3.74
1.94
53
55
57
59
ZONE 30
ZONE 30
3.74
1.50
5.50
12a

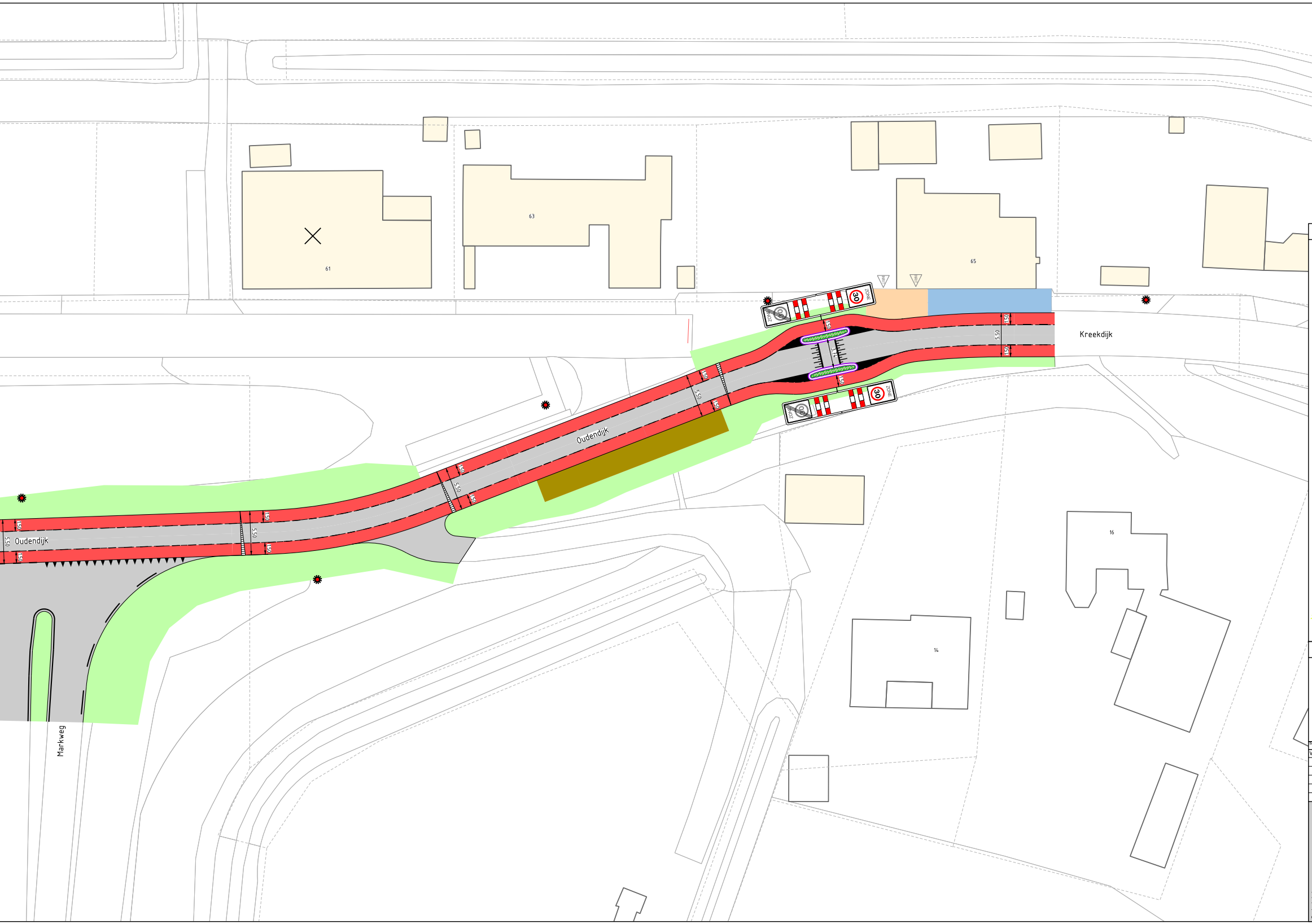
61
63
65
Kreekdijk
Oudendijk
Oudendijk
Markweg
16
14
5.50
1.50
30 ZONE

LEGENDA (NIEUWE VERHARDING)

– – –	Materiaalscheiding
═	Kant asfalt
▲	Afschotrichting
▲ ▲ ▲ ▲ ▲	Aanbrengen markering van thermoplastisch markeringsmateriaal; haaientandmarkering 0.50x0.70 m.
—	Aanbrengen markering van thermoplastisch markeringsmateriaal; lengtemarkering ononderbroken, breedte: 0.10 m.
━	Aanbrengen markering van thermoplastisch markeringsmateriaal; lengtemarkering ononderbroken, breedte: 0.15 m.
– –	Aanbrengen markering van thermoplastisch markeringsmateriaal; lengtemarkering 1 – 1, breedte: 0.10 m.
━ ━	Aanbrengen markering van thermoplastisch markeringsmateriaal; lengtemarkering 1 – 1, breedte: 0.15 m.
━━	Aanbrengen markering van thermoplastisch markeringsmateriaal; lengtemarkering 3 – 3, breedte: 0.15 m.
╥╥╥	Aanbrengen markering van thermoplastisch markeringsmateriaal; taludmarkering
◢	Aanbrengen markering van thermoplastisch markeringsmateriaal; puntstukken en vlakmarkering
⬜	Aanbrengen asfaltverharding, volledige constructie
🟥	Aanbrengen asfaltverharding, volledige constructie met deklaag van rood asfalt
✹	Bestaande lichtmast op huidige locatie handhaven
▨	Aanbrengen blokhaag
🟫	Schuiven bushalte
🟧	Inrit
🟪	Te weinig ruimte om te parkeren
🟦	Parkeren openbaar terrein
🟫	Parkeren privé terrein
🟩	Groen
🟩	Berm tot insteek talud NADER INMETEN
●	Aanbrengen boom
●	Aanbrengen kleine boom

LEGENDA (ONDERGROND/TOPOGRAFIE)

—	Ondergrond
- - -	Perceelsgrens
═	Bebouwing
▭	Aan het werk grenzende bebouwing
▽	Locatie inrit

Bronnen:	Topografie:	Hoogtemeting:	Kabels en Leidingen:	Ontwerp:	Maatvoering:	Hoogtematen*	Bandenmaten*	Tegelverharding*	Maatvoering*	* tenzij anders aangegeven
	Opdrachtgever	Opdrachtg./ZEC	KLIC/KPN	Opdrachtgever		t.o.v. N.A.P.	in millimeters	in millimeters	in meters	

Ver.	Datum	Omschrijving	Getek.	Gecontr.	Gez.
0	29-02-2024	Eerste uitgave	N. Gabriëlse	J. Net	G. v.d. Made
A	30-04-2024	Tweede uitgave	N. Gabriëlse	J. Net	G. v.d. Made
B					
C					
D					

Projectstatus: CONCEPT

Opdrachtgever: MOERDIJK

Opdrachtnemer: Zeeland Engineering Consultants
Civieltechnisch adviesbureau
www.zecciviel.nl

Project:
Reconstructie Oudendijk en Weeldijk
te Standdaardbuiten

Onderdeel:
Schetsontwerp Oudendijk

Formaat:	Schaal:	Datum:	Bladen:
A1x4 700	1:200	30-04-2024	1 van 2

Projectnummer:	Tekeningnummer:	Besteknummer:	Referentienummer:	Versie:
2023-025	VO-2023-025_501	N.v.t.	2023-025	A

Bestandsnaam: CONCEPT_VO-2023-025_A.dgn

op dit document berust het auteursrecht volgens artikel 46 van de DNR2011